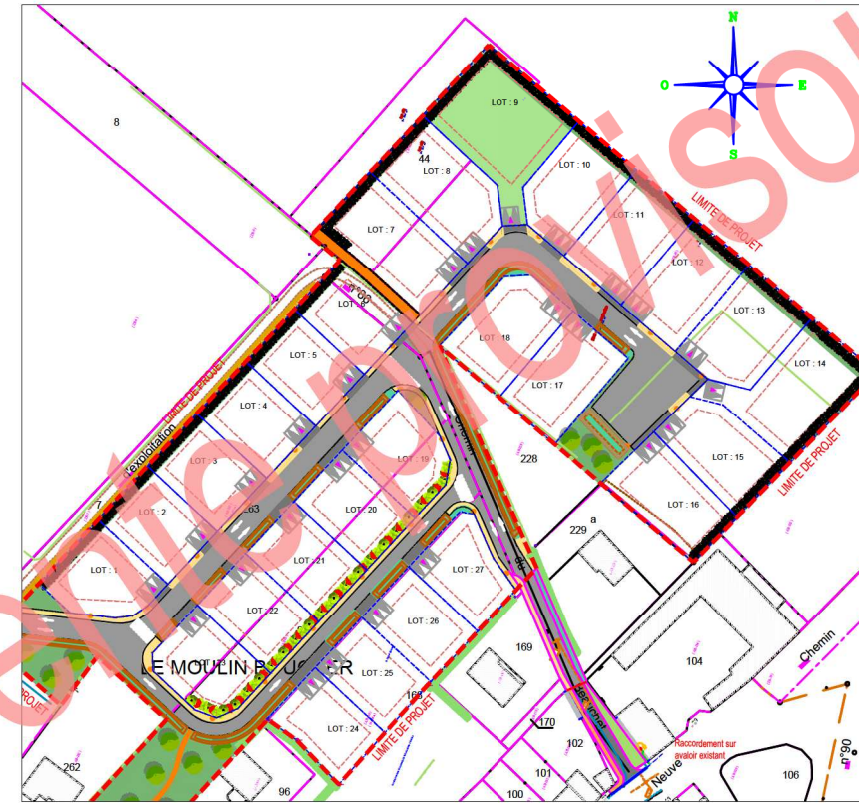


**INFRASTRUCTURE**

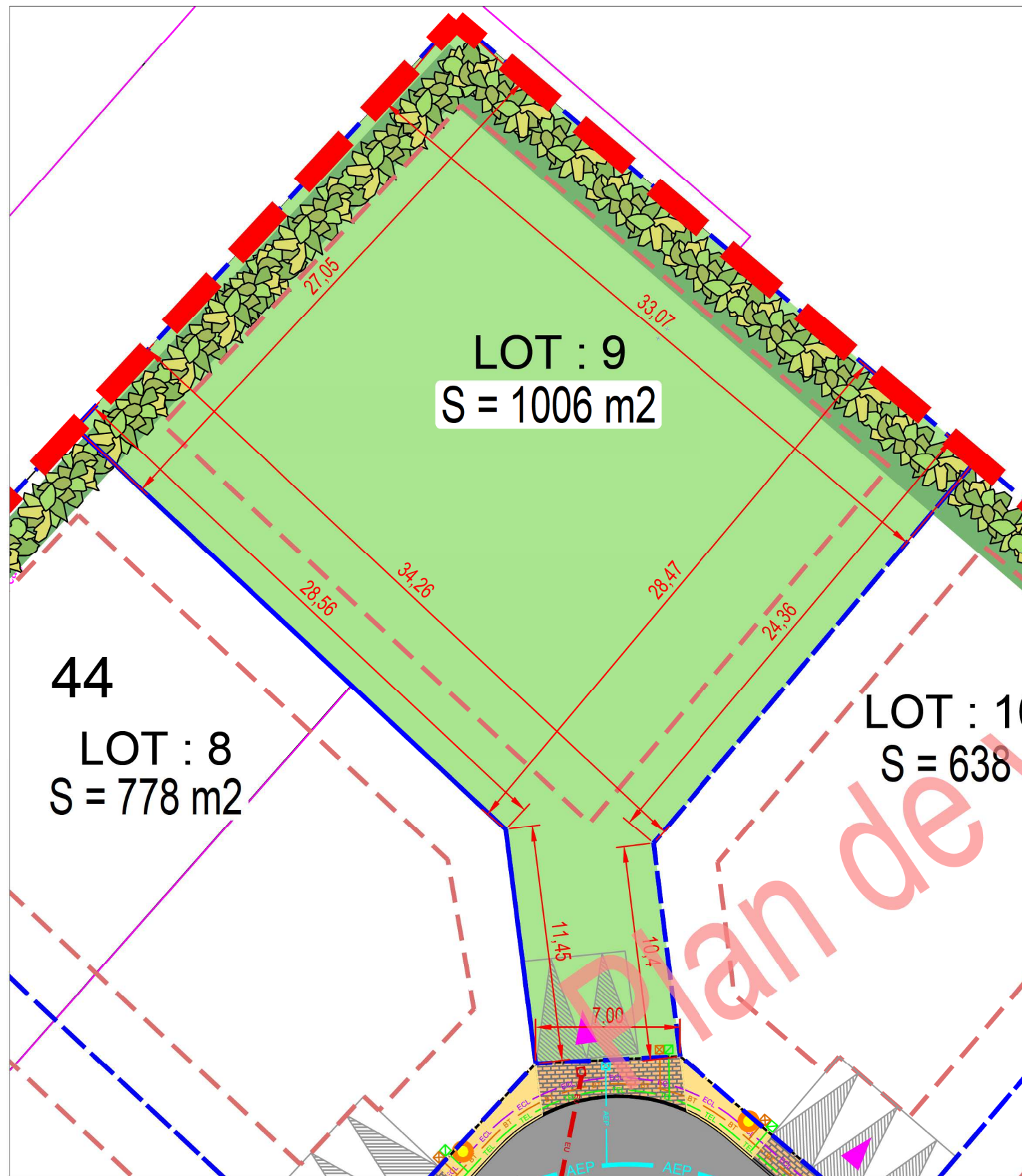
LOTISSEMENT "LE BEAUCHET"  
**Lot : 9**  
 Surface : 1006 m<sup>2</sup>  
 Surface plancher : 300 m<sup>2</sup>







**Lotissement de 27 parcelles  
 sur la commune de Lavannes  
 Plan de vente provisoire**

NOTA: Le présent plan ne constitue pas un document technique ayant valeur de plan d'exécution, mais un document administratif. GNAT Ingénierie dégage toute sa responsabilité sur l'utilisation de ce plan pour la réalisation des travaux





PHASE		N° DOSSIER
-		22.51.039
CHEF DE PROJET		DESSINE PAR
A. BOULAIN		C. HIL
REF INFO		ECHELLE
—		1/250
INDICE		DATE
A	B	25/01/2024
C	D	09
E	F	
G	H	



**LEGENDE RESEAUX :**

- L'emplacement des réseaux est à titre indicatif
-  Regard de Brt. EU
  -  Regard de Brt. Eau potable
  -  Coffret EDF
  -  Regard Télécom

**LEGENDE :**

-  Accès au lot
-  Stationnement privatif
-  Emprise parcelle
-  Espaces verts (privés) (entretenus par l'acquéreur)

INDICE	MODIFICATIONS	DATE	DESS.